

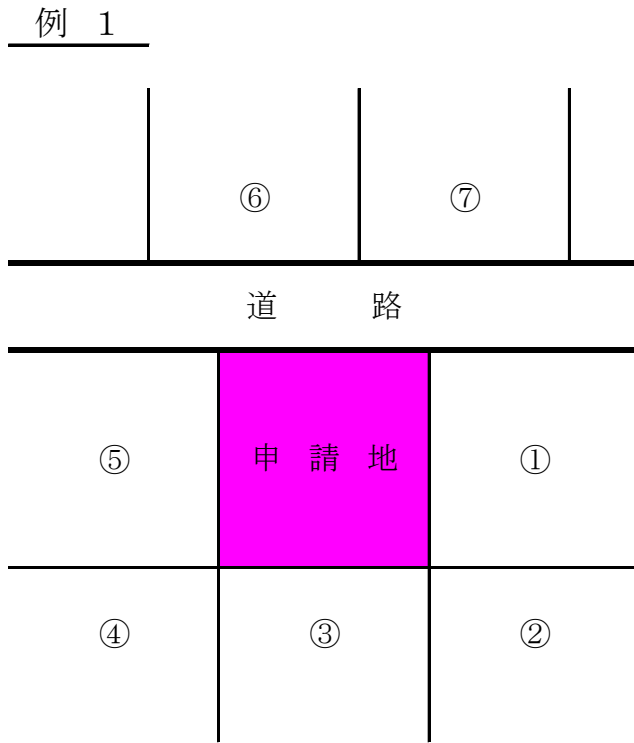
地 区 計 画 近 隣 説 明 書

建築主	住 所									
	氏 名									
建 築 場 所	川島町八幡 丁目 番地									
用 途	工事種別	新築・改築・増築	階数	階	構造	造	建築面積	m ²	延面積	m ²
	住 所	氏 名	説 明 日	説 明 に 対 す る 質 疑 応 答						
近 隣 説 明 者	八幡 丁目 番地									
	八幡 丁目 番地									
	八幡 丁目 番地									
	八幡 丁目 番地									
	八幡 丁目 番地									
	八幡 丁目 番地									
その他										

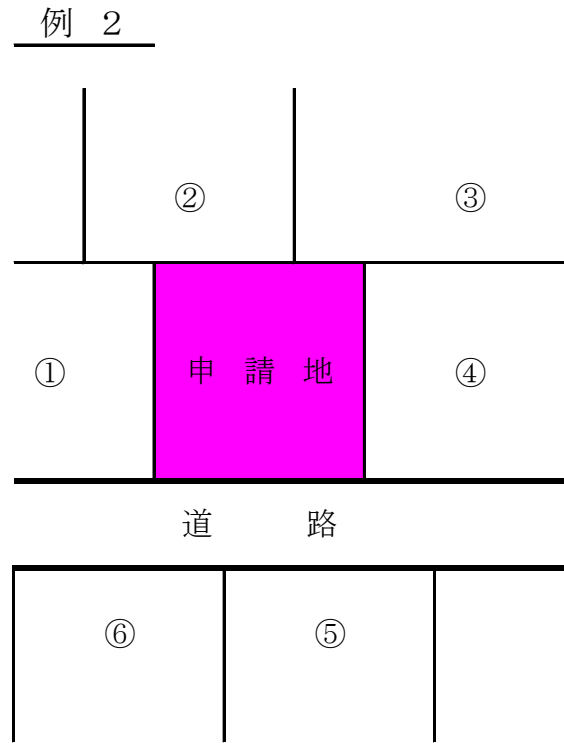
※説明者が多い場合は用紙を複写して記入してください。

地区計画近隣説明の範囲について

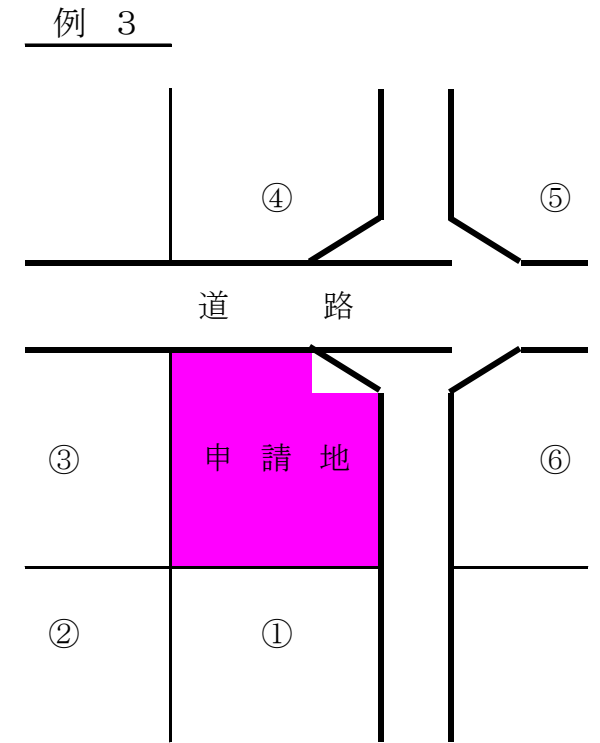
申請地に接する区画と道路の向かい側の区画について説明をお願いします。



①～⑦の区画者に説明



①～⑥の区画者に説明



①～⑥の区画者に説明