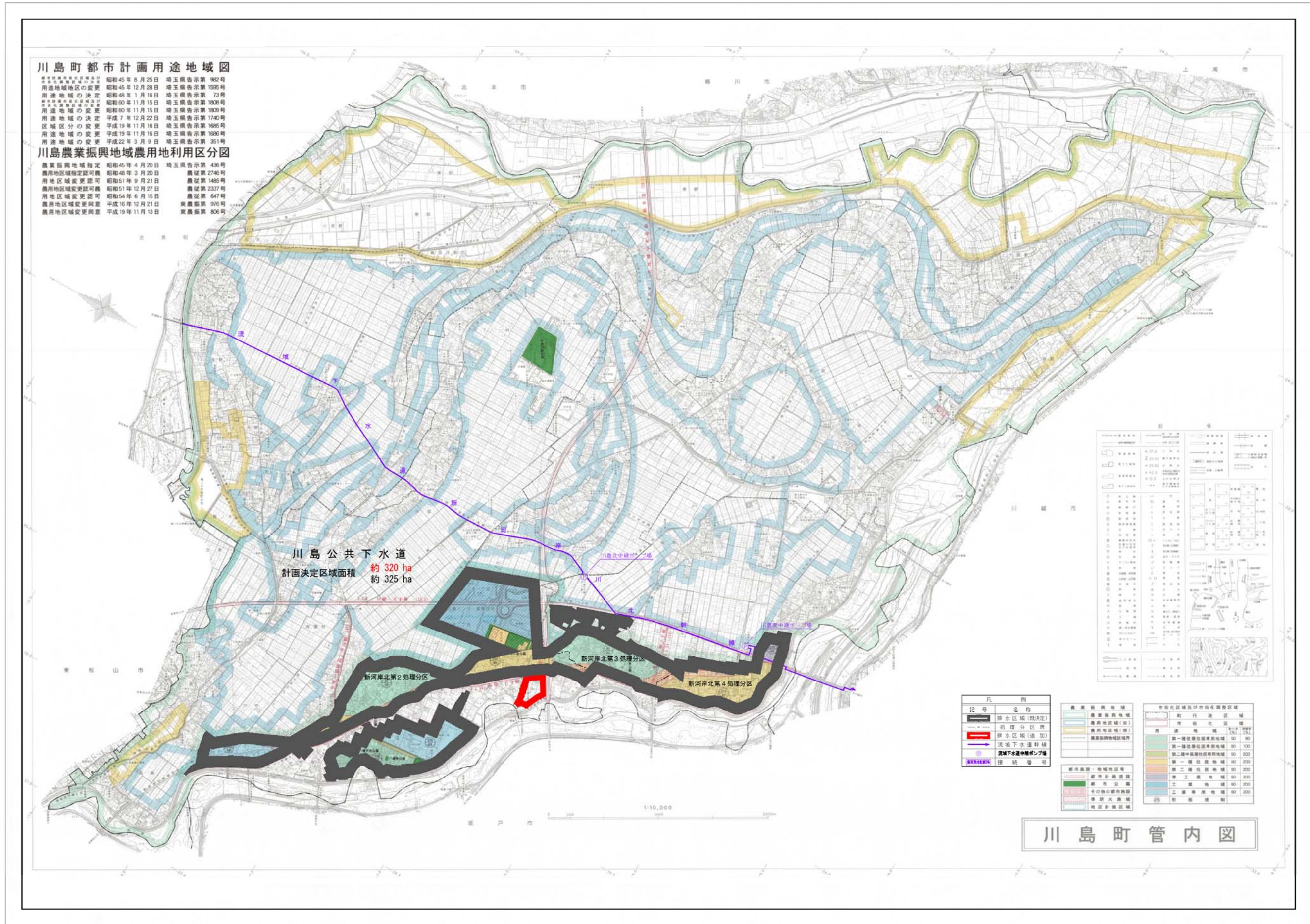


都 市 計 画 決 定  
提 出 図 面





図一総括図（污水） 1/10,000



### 川島町都市計画用途地域図

都市計画用途地域の決定 昭和45年8月25日 埼玉県告示第1982号  
 用途地域の変更 昭和45年12月28日 埼玉県告示第1595号  
 用途地域の決定 昭和48年1月16日 埼玉県告示第73号  
 用途地域の変更 昭和60年11月15日 埼玉県告示第1806号  
 用途地域の決定 平成7年12月22日 埼玉県告示第1740号  
 用途地域の変更 平成19年11月16日 埼玉県告示第1086号  
 用途地域の変更 平成22年3月9日 埼玉県告示第351号

### 川島農業振興地域農用地利用区分図

農業振興地域指定 昭和45年4月20日 埼玉県告示第436号  
 農用地区域指定認可 昭和48年3月20日 農従第2746号  
 農用地区域変更認可 昭和51年9月21日 農従第1485号  
 農用地区域変更認可 昭和51年12月27日 農従第2337号  
 農用地区域変更認可 昭和54年6月15日 農従第647号  
 農用地区域変更同意 平成16年12月21日 東農第976号  
 農用地区域変更同意 平成19年11月13日 東農第806号

**川島公共下水道**  
 計画決定区域面積 **約 320 ha**  
 約 325 ha

| 凡例    |           |
|-------|-----------|
| 記号    | 名称        |
| —     | 排水区域(既決定) |
| - - - | 排水区域界     |
| ■     | 排水区域(追加)  |

| 農業振興地域    |           | 都市計画用途地域 |        |
|-----------|-----------|----------|--------|
| 農業振興地域    | 農用地区域(指定) | 第一種住居地域  | 90/100 |
| 農用地区域(追加) | 農用地区域(指定) | 第二種住居地域  | 90/200 |
| 農用地区域(追加) | 農用地区域(指定) | 第三種住居地域  | 90/200 |
| 農用地区域(追加) | 農用地区域(指定) | 工業地域     | 90/200 |
| 農用地区域(追加) | 農用地区域(指定) | 工業専用地域   | 90/200 |
| 農用地区域(追加) | 農用地区域(指定) | 工業専用地域   | 90/200 |
| 農用地区域(追加) | 農用地区域(指定) | 工業専用地域   | 90/200 |
| 農用地区域(追加) | 農用地区域(指定) | 工業専用地域   | 90/200 |

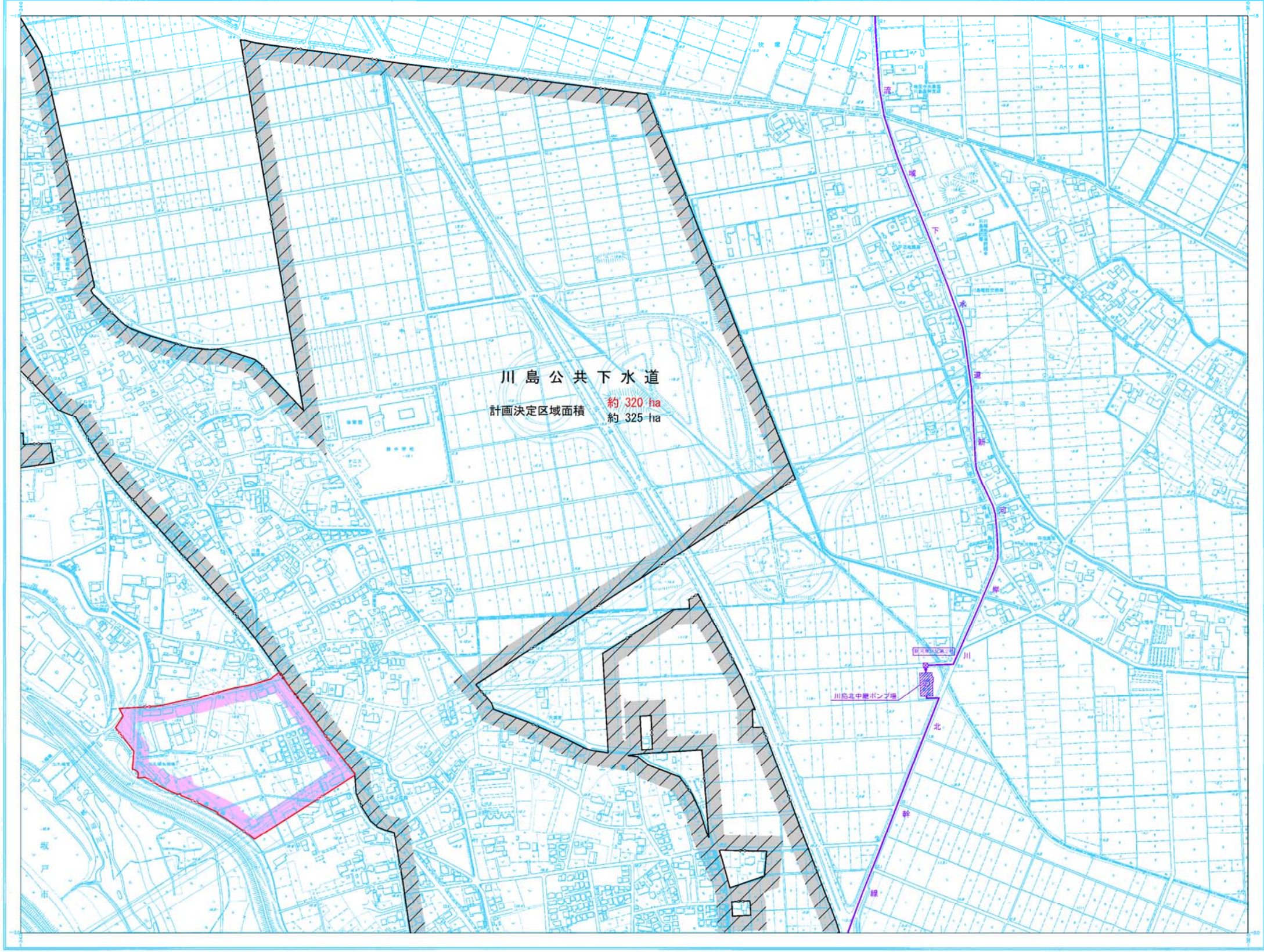
### 川島町管内図

図一総括図(雨水) 1/10,000



# 川島町地形図 14

1:2,500 NO.14



川島公共下水道  
 計画決定区域面積 約 320 ha  
 約 325 ha

川島北中継ポンプ場

|    |    |
|----|----|
| 1  | 2  |
| 3  | 4  |
| 5  | 6  |
| 7  | 8  |
| 9  | 10 |
| 11 | 12 |
| 13 | 14 |
| 15 | 16 |
| 17 | 18 |
| 19 | 20 |
| 21 | 22 |
| 23 | 24 |
| 25 | 26 |
| 27 | 28 |



凡例  
 記号 名称  
 [Hatched Box] 排水区域 (既決定)  
 [Pink Box] 排水区域 (追加)  
 [Blue Line] 流域下水道幹線  
 [Purple Line] 幹線管渠 (既決定)  
 [Circle with P] 流域下水道中継ポンプ場  
 [Square with Number] 接続番号

縮尺 1:2,500  
 縮尺 1:2,500  
 縮尺 1:2,500  
 縮尺 1:2,500

1:2,500

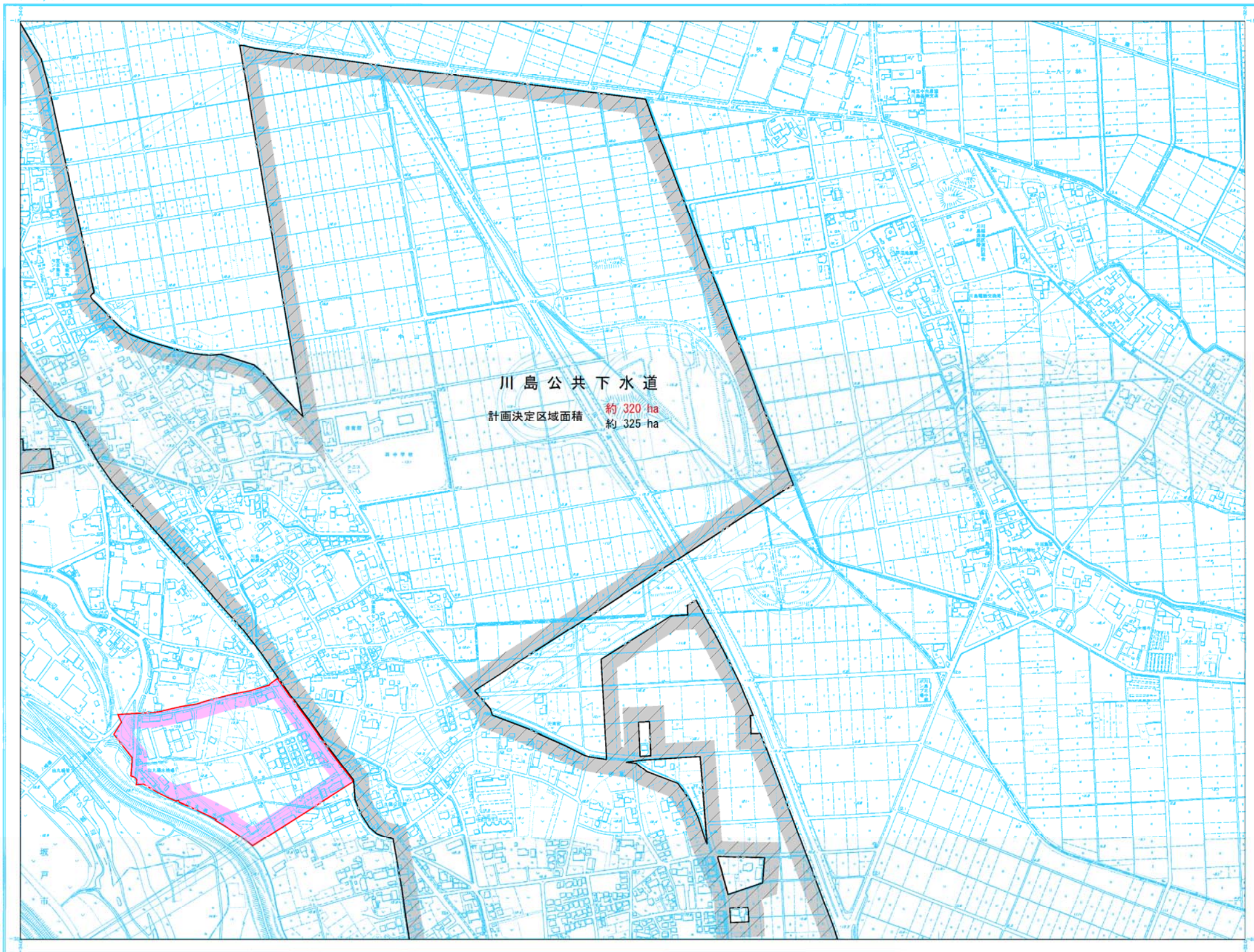
この図面は、建設省国土院の定める図面表示方法に基づき作成されたものであり、図面内容の正確性及び信頼性を保証するものではありません。  
 本図面は、縮尺、単位、単位換算等、図面表示方法に基づき作成されたものであり、図面内容の正確性及び信頼性を保証するものではありません。  
 (建設省) 昭和三十九年三月

図一計画図 (汚水) 1/2,500



# 川島町地形図 14

1:2,500 NO.14



|    |    |    |    |    |
|----|----|----|----|----|
| 1  | 2  | 3  | 4  | 5  |
| 6  | 7  | 8  | 9  | 10 |
| 11 | 12 | 13 | 14 | 15 |
| 16 | 17 | 18 | 19 | 20 |
| 21 | 22 | 23 | 24 | 25 |
| 26 | 27 | 28 | 29 | 30 |



凡 例

| 記号 | 名称         |
|----|------------|
|    | 排水区域 (既決定) |
|    | 排水区域 (追加)  |

|   |     |         |   |     |         |
|---|-----|---------|---|-----|---------|
| ■ | 道路  | 幅員 3.0m | ■ | 境界線 | 幅員 2.0m |
| ■ | 境界線 | 幅員 3.0m | ■ | 境界線 | 幅員 4.0m |
| ■ | 境界線 | 幅員 4.0m | ■ | 境界線 | 幅員 5.0m |
| ■ | 境界線 | 幅員 5.0m | ■ | 境界線 | 幅員 6.0m |

1:2,500

この図面は、建築法に基づいて作成され、

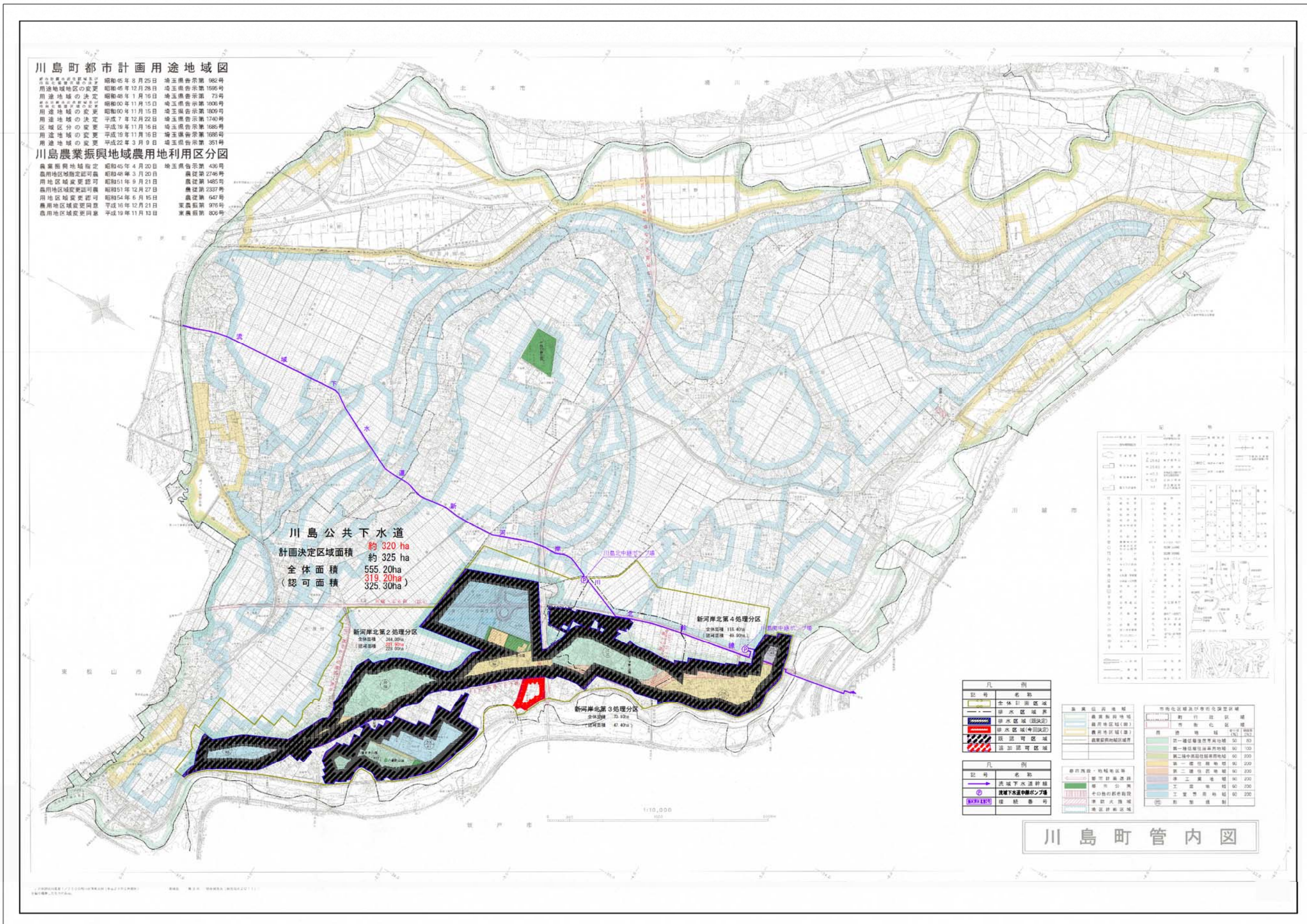
建築法に基づいて作成され、

建築法に基づいて作成され、

建築法に基づいて作成され、

図一計画図 (雨水) 1/2,500





**川島町都市計画用途地域図**

昭和45年8月25日 埼玉県告示第982号  
 用途地域地区の決定  
 昭和45年12月28日 埼玉県告示第1595号  
 用途地域の決定  
 昭和48年1月16日 埼玉県告示第75号  
 用途地域の決定  
 昭和50年11月15日 埼玉県告示第1808号  
 用途地域の決定  
 昭和50年11月15日 埼玉県告示第1809号  
 用途地域の決定  
 平成7年12月22日 埼玉県告示第1740号  
 用途地域の決定  
 平成19年11月16日 埼玉県告示第1686号  
 用途地域の決定  
 平成19年11月16日 埼玉県告示第1686号  
 用途地域の決定  
 平成22年3月9日 埼玉県告示第351号

**川島農業振興地域農用地利用区分図**

農業振興地域指定 昭和45年4月20日 埼玉県告示第436号  
 農用地指定認可 昭和48年3月20日 農従第2746号  
 農用地指定認可 昭和51年9月21日 農従第1485号  
 農用地指定認可 昭和51年12月27日 農従第2337号  
 農用地指定認可 昭和54年6月15日 農従第647号  
 農用地指定認可 平成16年12月21日 東農第976号  
 農用地指定認可 平成19年11月13日 東農第306号

**川島公共下水道**  
 計画決定区域面積 約 320 ha  
 全体面積 555.20ha  
 (認可面積 325.30ha)

新河岸北第2地理分区  
 全体面積 364.00ha  
 (認可面積 231.00ha)

新河岸北第3地理分区  
 全体面積 75.10ha  
 (認可面積 47.40ha)

新河岸北第4地理分区  
 全体面積 118.40ha  
 (認可面積 84.90ha)

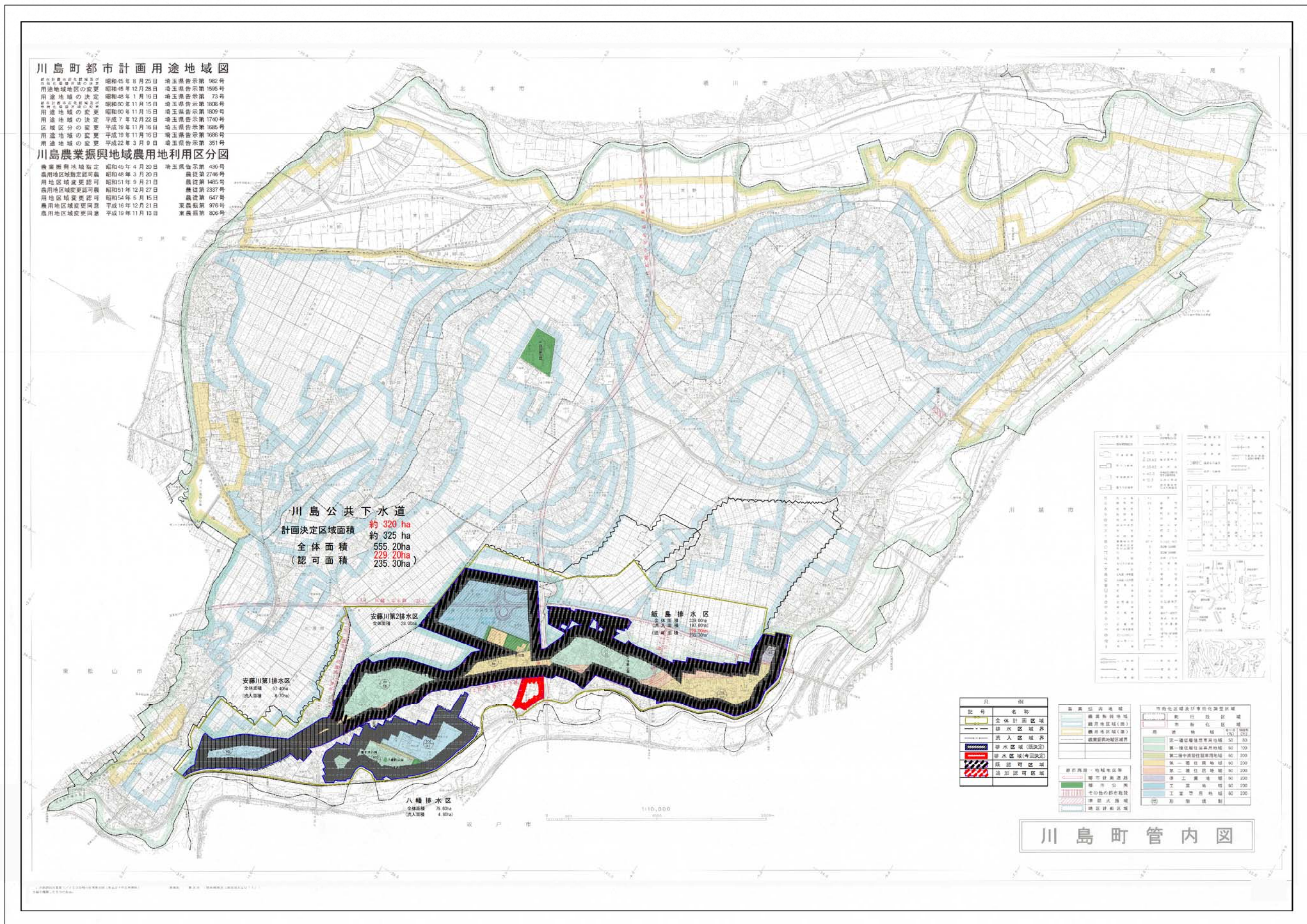
| 凡例   |          |
|------|----------|
| 記号   | 名称       |
| (黄線) | 全体計画区域   |
| (赤線) | 排水区域     |
| (青線) | 排水区域(既設) |
| (黒線) | 排水区域(新設) |
| (斜線) | 既設可認域    |
| (点線) | 新設可認域    |
| 凡例   |          |
| (赤線) | 排水区域     |
| (青線) | 排水区域(既設) |
| (黒線) | 排水区域(新設) |
| (斜線) | 既設可認域    |
| (点線) | 新設可認域    |

| 凡例   |          |
|------|----------|
| 記号   | 名称       |
| (黄線) | 全体計画区域   |
| (赤線) | 排水区域     |
| (青線) | 排水区域(既設) |
| (黒線) | 排水区域(新設) |
| (斜線) | 既設可認域    |
| (点線) | 新設可認域    |

川島町管内図

図一基本計画平面図(污水) 1/10,000





図一基本計画平面図（雨水）1/10,000