

川越都市計画下水道の変更（川島町決定）

計 画 書

令 和 7 年 度

川 島 町

川越都市計画下水道の変更（川島町決定）

川越都市計画下水道事業川島公共下水道「2.排水区域」を次のように変更する。

2.排水区域

「排水区域は総括図表示のとおり」

（備考） 面積 約 355 ha （うち処理区域 約 355 ha）

変更理由

本町の公共下水道は、昭和51年1月に当初の都市計画決定がなされ、昭和57年7月、昭和59年9月、昭和63年9月、平成4年3月、平成7年2月、平成19年11月及び平成27年3月と数回にわたり計画決定の変更を行った。

今回の計画決定の変更は、汚水・雨水排水区域約30haの追加変更を行うものである。当該区域は圏央道川島インターチェンジに近接する市街地であり、大字上伊草地内の土地区画整理事業が具体化したことに伴い、早急に下水道整備を行う必要性が生じたことから、当該地区において下水道施設として位置付けを行い計画決定の変更を行うものである。

新旧対照表

新			旧		
2. 排水区域			2. 排水区域		
名称	面積	備考	名称	面積	備考
川島町 公共下水道	汚水 約 355ha	汚水 新河岸北第2処理区 約 233ha 新河岸北第3処理区 約 47ha 新河岸北第3-2処理区 約 25ha 新河岸北第4処理区 約 50ha	川島町 公共下水道	汚水 約 325ha	汚水 新河岸北第2処理区 約 228ha 新河岸北第3処理区 約 47ha 新河岸北第4処理区 約 50ha
	雨水 約 355ha	雨水 安藤川第1排水区 約 25ha 飯島排水区 約 265ha 八幡排水区 約 65ha		雨水 約 325ha	雨水 安藤川第1排水区 約 25ha 飯島排水区 約 235ha 八幡排水区 約 65ha

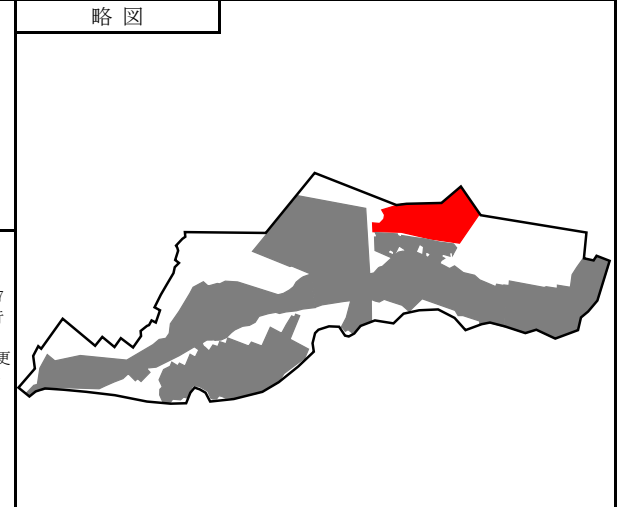
都市計画決定の経緯概要

川越都市計画下水道の変更

(川島町決定)

事 項	時 期	備 考
県との事前協議	令和6年10月8日(火)	
地権者説明	令和7年5月25日(日)	上伊草地区
公聴会開催の公告	令和7年6月6日	
公聴会 (都計法第16条第1項)	令和7年7月9日	
知事協議 (都計法第19条第3項)	令和7年8月22日	
知事協議回答	令和7年9月29日	
計画案の公告 (都計法第17条第1項)	令和7年10月7日	
計画案の縦覧 (都計法第17条第1項)	令和7年10月7日 ～令和7年10月21日	
川島町都市計画審議会(都 計法第19条第1項)	令和7年12月	
都市計画決定告示 (都計法第20条第1項)	令和8年5月7日(木)	

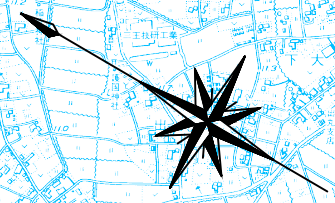
項目		排水面積	排水人口	排水量	終末処理場	ポンプ場	管渠	行政人口（現在）（A）		18,784人	行政面積（A'）	4,163ha	実況状況 (当該年度を含む)
都市 計画 決定	既決定	合流	— 人	— m ³ /日	— ha	— 箇所	— m	行政人口（最終）	21,100人	処理面積（全体）	555ha	実施状況 (当該年度を含む)	
		分流汚水	325	11,460	7,965	—	—	—	処理人口（全体）	10,900人	計画決定面積		325ha
		計	325	11,460	7,965	—	—	—	計画決定人口	11,460人	下水道法事業計画面積		325ha
	変更	分流雨水	325	/	30.558 m ³ /s	/	—	—	下水道法事業計画人口	10,900人	都市計画法認可面積		325ha
		合流	—	—	—	—	—	—	都市計画法認可人口	10,900人	整備面積（B'）		325.3ha
		分流汚水	355	10,900	6,540	—	—	—	整備人口（B）	9,724人	処理面積（C'）		325.3ha
	増減	計	355	10,900	6,540	—	—	—	処理人口（C）	9,724人	整備率（B'）/（A'）		7.8%
		分流雨水	355	/	30.558 m ³ /s	/	—	—	水洗化人口（D）	9,544人	普及率（C'）/（A'）		7.8%
		合流	—	—	—	—	—	—	整備率（B）/（A）	51.8%	処理水量（全体）		— m ³ /日
	全体計画 (R31)	分流汚水	30	△560	△1,425	—	—	—	普及率（C）/（A）	51.8%	処理水量（現在）		— m ³ /日
		計	30	△560	△1,425	—	—	—	水洗化率（D）/（C）	98.1%	処理能力水量（現在）		— m ³ /日
		分流雨水	30	/	0	/	—	—	整備状況（雨水）	排水面積（全体）	555ha		都市計画法認可面積
合流		—	—	—	—	—	—	計画決定面積	325ha	整備面積（B''）	119.70ha		
分流汚水		555	5,700	5,410	—	0	96,000	下水道法事業計画面積	235ha	整備率（B''）/（A''）	2.9%		
計		555	5,700	5,410	—	0	96,000	変更内容		略図			
分流雨水		555	/	45,887	/	1	54,100	・汚水・雨水排水区域の追加 変更理由 本町の公共下水道は、昭和51年1月に当初の都市計画決定がなされ、昭和57年7月、昭和59年9月、昭和63年9月、平成4年3月、平成7年2月、平成19年11月及び平成27年3月と数回に計画決定の変更を行った。 今回の計画決定の変更は、汚水・雨水排水区域約30haの追加変更を行うものである。当該区域は圏央道川島インターチェンジに近接する市街地であり、大字上伊草地内の土地区画整理事業が具体化したことに伴い、早急に下水道整備を行う必要性が生じたことから、当該地区において下水道施設として位置付けを行い計画決定の変更を行うものである。					



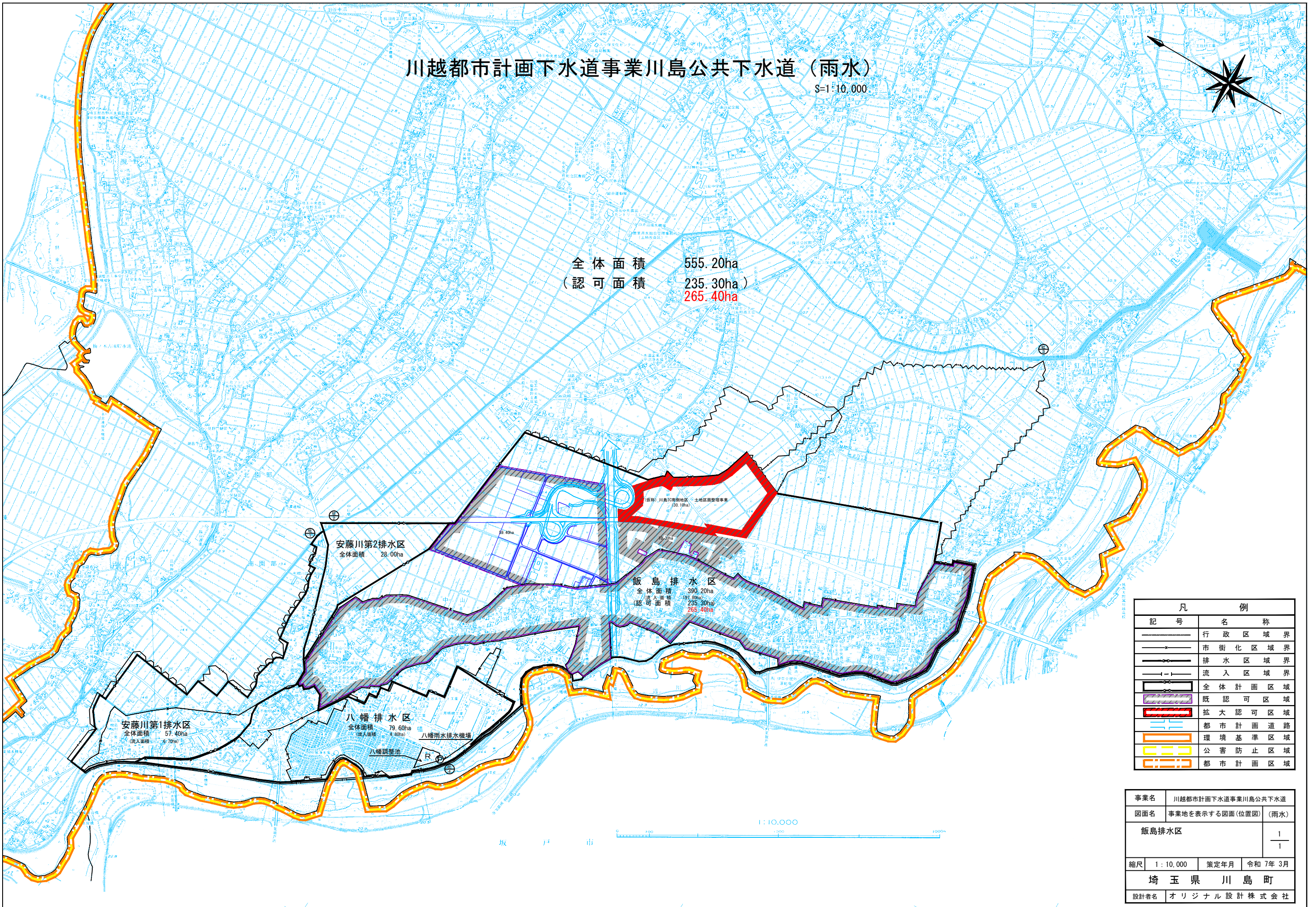
注) 整備状況は、令和5年度末（令和5年3月末）で記入。
 注) 排水量は日最大で記入する。

川越都市計画下水道事業川島公共下水道（雨水）

S=1:10,000



全体面積 555.20ha
 (認可面積 235.30ha)
 265.40ha

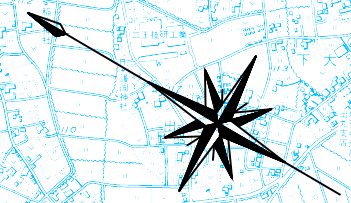


凡 例	
記号	名称
	行政区域界
	市街化区域界
	排水区域界
	流入区域界
	全体計画区域
	既認可区域
	拡大認可区域
	都市計画道路
	環境基準区域
	公害防止区域
	都市計画区域

事業名	川越都市計画下水道事業川島公共下水道		
図面名	事業地を表示する図面(位置図)	(雨水)	
飯島排水区		1/1	
縮尺	1:10,000	策定年月	令和7年3月
埼玉県 川島町			
設計者名	オリジナル設計株式会社		

川越都市計画下水道事業川島公共下水道（汚水）

S=1:10,000



全体面積 555.20ha
 (認可面積 325.30ha)
 355.40ha

新河岸北第2処理分区
 全体面積 369.60ha
 (認可面積 228.00ha)
 259.40ha

新河岸北第3処理分区
 全体面積 77.70ha
 (認可面積 47.40ha)

新河岸北第3-2処理分区
 全体面積 18.70ha
 (認可面積 18.70ha)


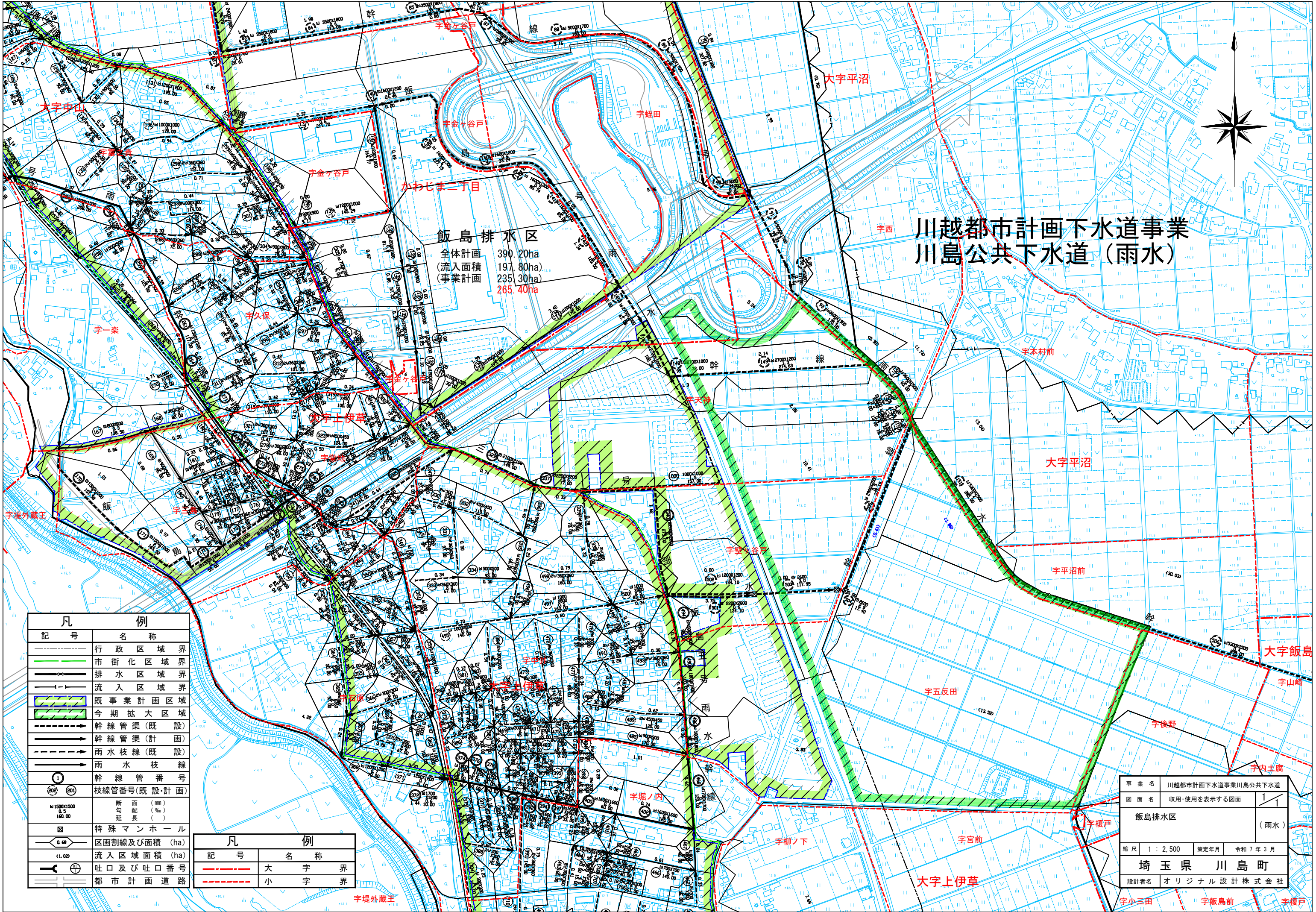
新河岸北第4処理分区
 全体面積 89.20ha
 (認可面積 49.90ha)

凡 例	
記号	名称
	行政区域界
	市街化区域界
	全体計画区域
	処理分区界
	既認可区域
	拡大認可区域
	流域下水道幹線
	流域下水道接続箇所及び接続番号
	中継ポンプ場
	都市計画道路
	環境基準区域
	公害防止区域
	都市計画区域



取 戸 市

事業名	川越都市計画下水道事業川島公共下水道		
図面名	事業地を表示する図面(位置図) (汚水)		
縮尺	1:10,000	策定年月	令和7年3月
埼玉県 川島町			
設計者名	オリジナル設計株式会社		



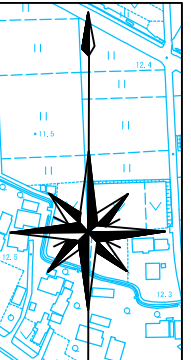
川越都市計画下水道事業
川島公共下水道 (雨水)

飯島排水区
 全体計画 390.20ha
 (流入面積 197.80ha)
 (事業計画 265.40ha)

記号	名称
	行政区域界
	市街化区域界
	排水区域界
	流入区域界
	既事業計画区域
	今期拡大区域
	幹線管渠(既設)
	幹線管渠(計画)
	雨水枝線(既設)
	雨水枝線
	幹線管番号
	枝線管番号(既設・計画)
	断面 (mm)
	勾配 (%)
	延長 (m)
	特殊マンホール
	区画割線及び面積 (ha)
	流入区域面積 (ha)
	吐口及び吐口番号
	都市計画道路

記号	名称
	大字界
	小字界

事業名	川越都市計画下水道事業川島公共下水道	
図面名	取用・使用を表示する図面	1/1
飯島排水区		(雨水)
縮尺	1 : 2,500	策定年月 令和 7 年 3 月
埼玉県 川島町		
設計者名 オリジナル設計株式会社		



川越都市計画下水道事業 川島公共下水道（汚水）

全体計画面積 555.20ha
事業計画面積 325.30ha
355.40ha

凡	例
記号	名称
—	行政区域界
—x—	市街化区域界
— —	処理区域界
— —	処理分区域界
▨	既事業計画区域
▨	今期拡大区域
→	枝線管渠(計画)
→	枝線管渠(既設)
⊙	幹線管渠号(既設)
⊙	枝線管渠号(計画・既設)
⊙	管径 (mm)
4.5	勾配 (%)
100.00	延長 (m)
⊙	1号マンホール(内径90cm)
⊙	2号マンホール(内径120cm)
⊙	3号マンホール(内径150cm)
⊙	4号マンホール(内径180cm)
⊙	既設マンホール
—0.65—	区画割線及び面積(ha)
0.20	家庭汚水面積(ha)
(0.04)	工場排水面積(ha)
→	流域下水道幹線
⊙	流域下水道接続箇所及び接続番号
⊙	中継ポンプ場
—	都市計画道路

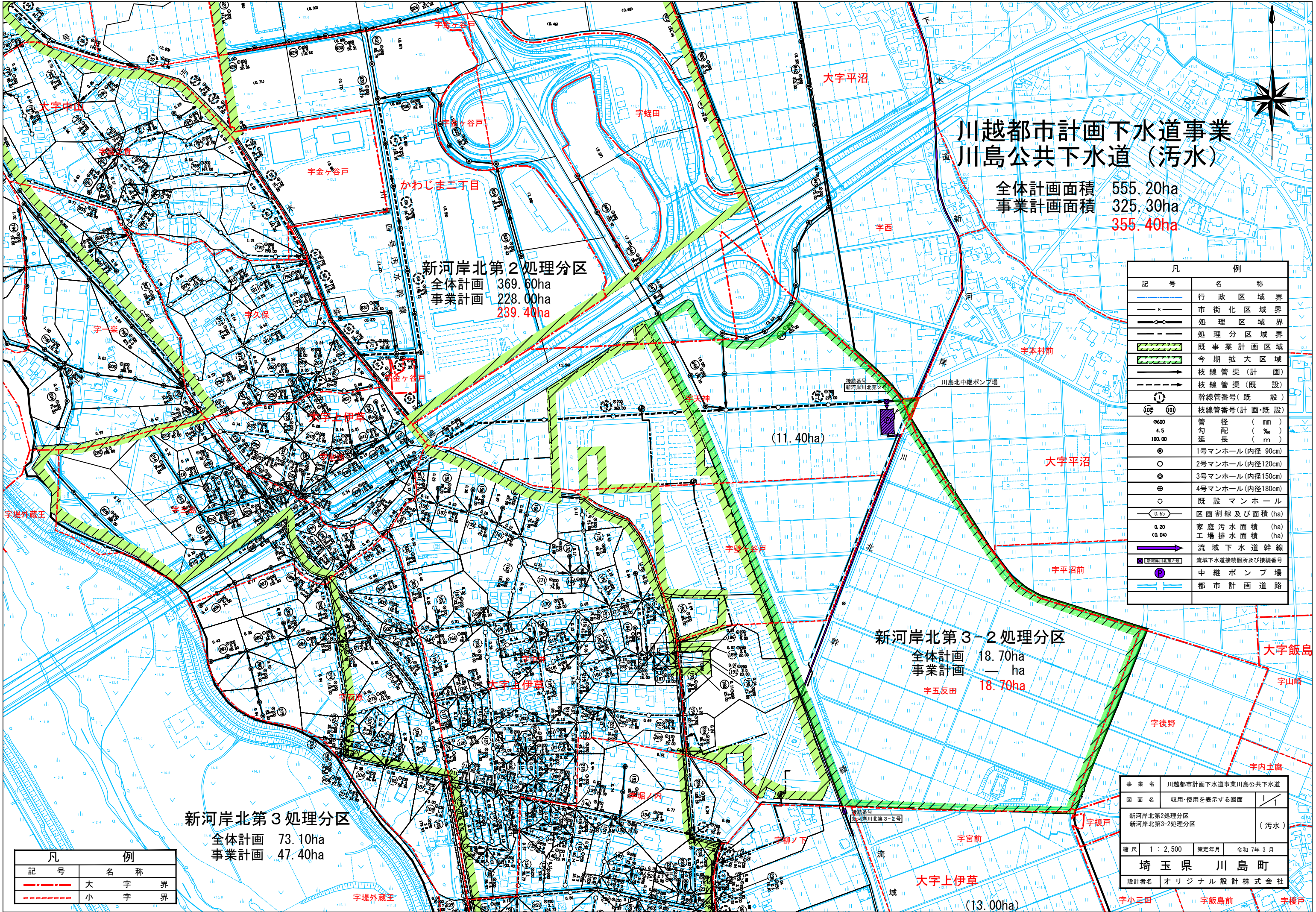
新河岸北第2処理分区
全体計画 369.60ha
事業計画 228.00ha
239.40ha


新河岸北第3-2処理分区
全体計画 18.70ha
事業計画 — ha
18.70ha

新河岸北第3処理分区
全体計画 73.10ha
事業計画 47.40ha

凡	例
記号	名称
—	大字界
—	小字界

事業名	川越都市計画下水道事業川島公共下水道	
図面名	収用・使用を表示する図面	1/1
新河岸北第2処理分区 新河岸北第3-2処理分区 (汚水)		
縮尺	1 : 2,500	策定年月 令和7年3月
埼玉県 川島町		
設計者名 オリジナル設計株式会社		



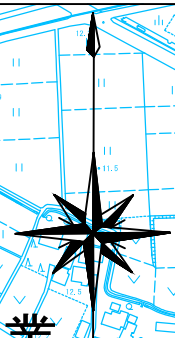


川越都市計画下水道事業 川島公共下水道（雨水）

飯島排水区
全体計画 390.20ha
(流入面積 197.80ha)
(事業計画 265.40ha)

凡 例	
記号	名称
---	行政区域界
---	市街化区域界
---	排水区域界
---	流入区域界
---	既事業計画区域
---	今期拡大区域
---	幹線管渠(既設)
---	幹線管渠(計画)
---	雨水枝線(既設)
---	雨水枝線
○	幹線管番号
○	枝線管番号(既設・計画)
断面	断面 (mm)
勾配	勾配 (%)
延長	延長 (m)
特殊マンホール	特殊マンホール
区画割線及び面積 (ha)	区画割線及び面積 (ha)
流入区域面積 (ha)	流入区域面積 (ha)
吐口及び吐口番号	吐口及び吐口番号
都市計画道路	都市計画道路

事業名	川越都市計画下水道事業川島公共下水道	
図面名	設計の概要を表示する図面	1/1
飯島排水区		(雨水)
縮尺	1 : 2,500	策定年月 令和 7 年 3 月
埼玉県 川島町		
設計者名	オリジナル設計株式会社	



川越都市計画下水道事業 川島公共下水道（污水）

全体計画面積 555.20ha
事業計画面積 325.30ha
355.40ha

新河岸北第2処理分区
全体計画 369.60ha
事業計画 228.00ha
239.40ha

(11.40ha)

新河岸北第3-2処理分区
全体計画 18.70ha
事業計画 — ha
18.70ha

新河岸北第3処理分区
全体計画 73.10ha
事業計画 47.40ha

凡 例	
記 号	名 称
	行政区域界
	市街化区域界
	処理区域界
	処理分区区域界
	既事業計画区域
	今期拡大区域
	枝線管渠(計画)
	枝線管渠(既設)
	幹線管番号(既設)
	枝線管番号(計画・既設)
	管径 (mm)
	配 (%)
	延長 (m)
	1号マンホール(内径90cm)
	2号マンホール(内径120cm)
	3号マンホール(内径150cm)
	4号マンホール(内径180cm)
	既設マンホール
	区画割線及び面積 (ha)
	家庭汚水面積 (ha)
	工場排水面積 (ha)
	流域下水道幹線
	流域下水道接続箇所及び接続番号
	中継ポンプ場
	都市計画道路

事業名	川越都市計画下水道事業川島公共下水道		
図面名	設計の概要を表示する図面	1	1
新河岸北第2処理分区 新河岸北第3-2処理分区		(汚水)	
縮尺	1 : 2,500	策定年月	令和 7年 3月
埼玉県 川島町			
設計者名	オリジナル設計株式会社		