

## 内水氾濫への備え

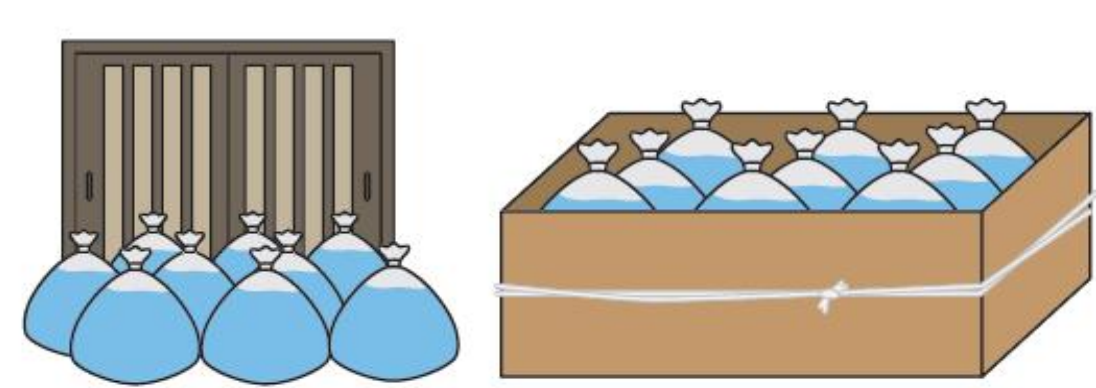
### ■内水氾濫とは

一時的に多量の雨が降った場合に、下水道や水路、道路の側溝などで、河川やその他の公共水域に排水できなくなり、雨水枡などから水があふれ浸水する現象を内水氾濫といいます。

### ■わが家の浸水防止の備え

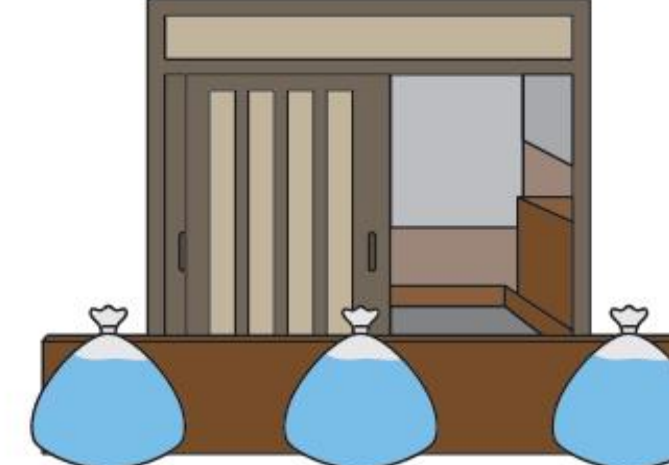
わが家を浸水から守るために、日頃から備えましょう。

#### ごみ袋で簡易「水のう」を作る



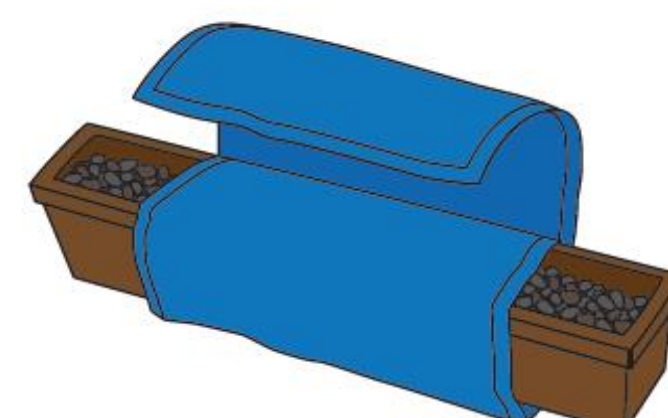
玄関等の前に隙間なく詰めると浸水を軽減できます。段ボール箱に入れると強度が増します。

#### 「水のう」と板による簡易止水



玄関等の出入口を長めの板などでふさぎ、水のうで固定すると浸水を軽減できます。

#### プランターとレジャーシートによる止水



土を入れたプランターをレジャーシートで巻き込み、玄関の止水に利用することもできます。

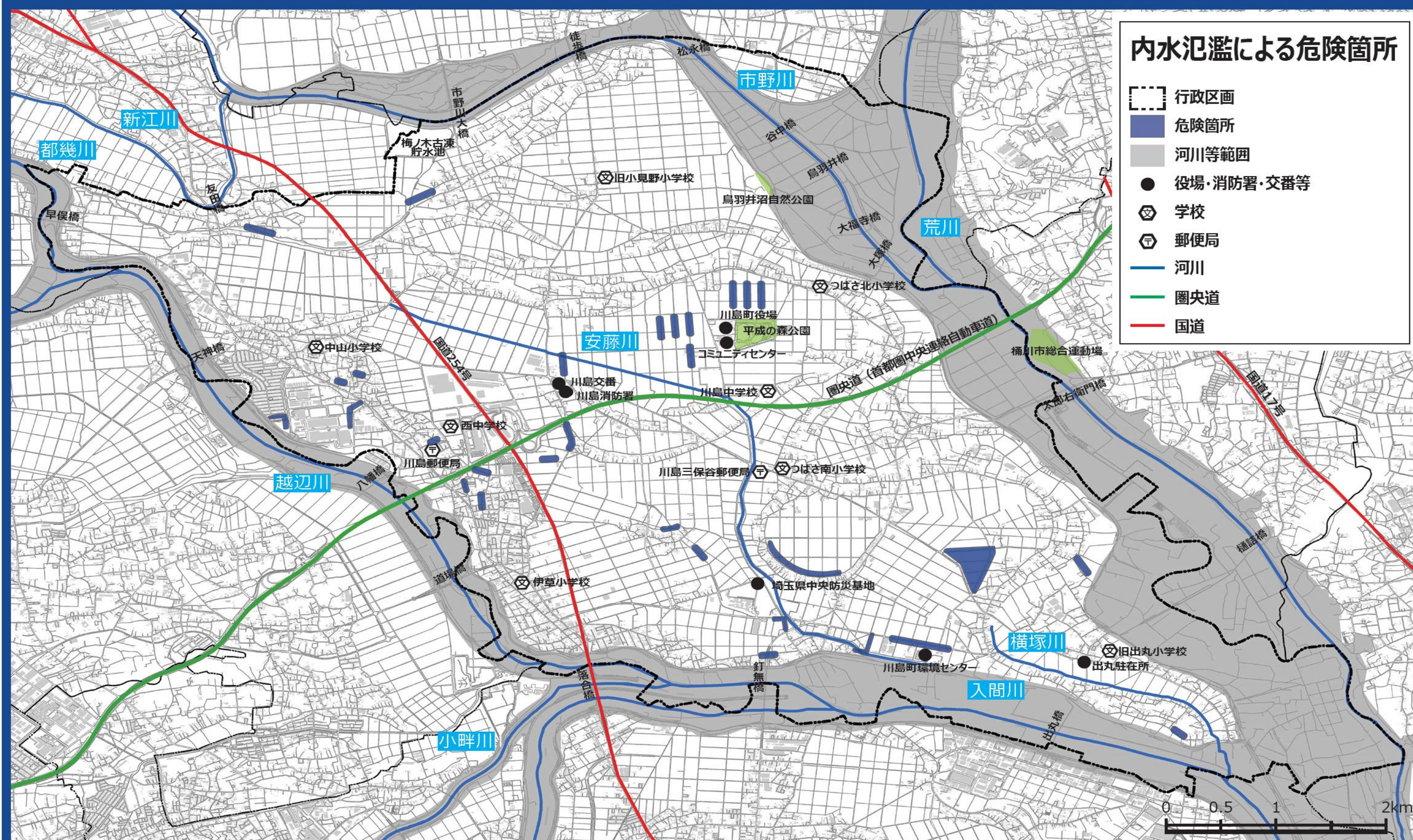
#### ポリタンクとレジャーシートによる止水



10～20ℓのポリタンクに水を入れ、レジャーシートで巻き込み連結して、玄関の止水に使用することもできます。

## 内水ハザードマップ 町内の内水氾濫による危険箇所

このマップは、過去に内水氾濫が起こったことがある場所を示しています。

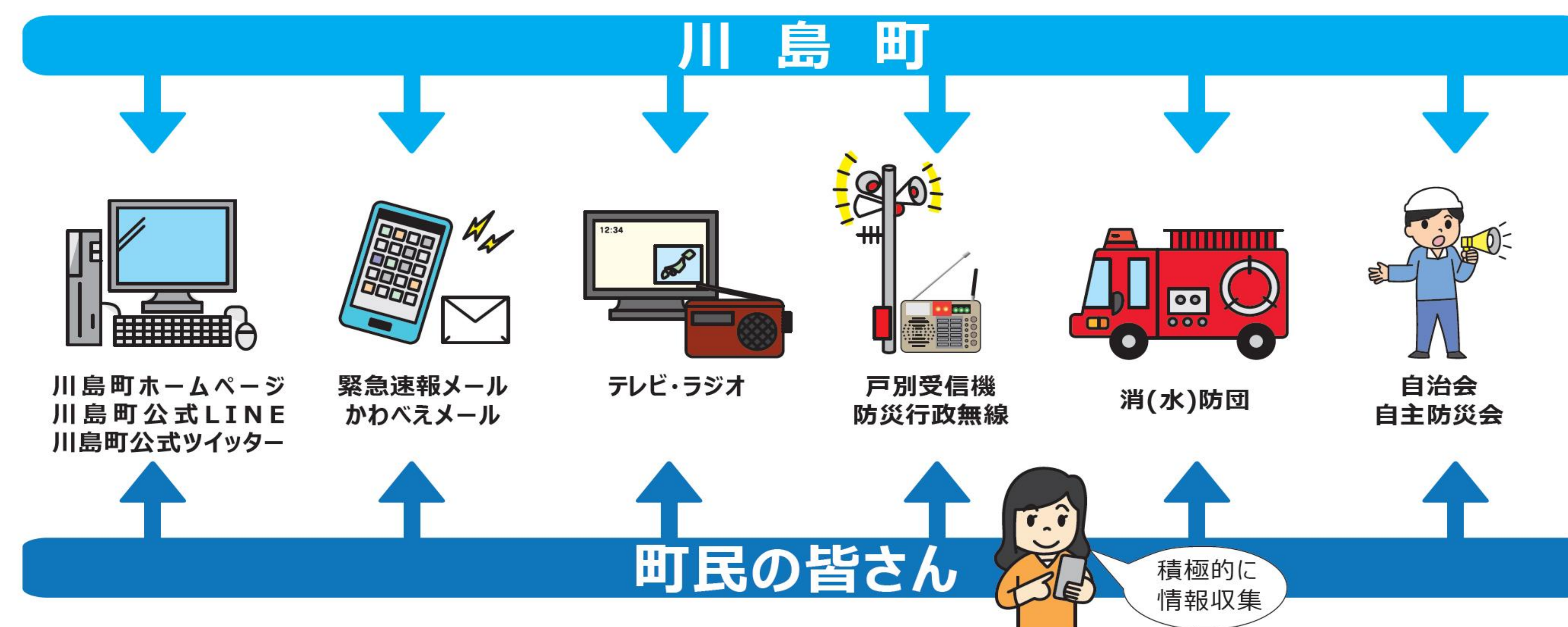


内水氾濫への備え

情報を入手しよう

## 情報を入手しよう

- 災害に関する予防、発生のおそれ、発生時には様々な情報が関係機関から発信されます。
- いざという時に必要な情報を入手できるよう、日頃から確認しておきましょう。



## 情報の入手方法

### 川島町からの情報

#### ・川島町ホームページ

<https://www.town.kawajima.saitama.jp/>



#### ・かわべメール

メールアドレス  
bousai.kawajima-town@raid-en.ktaiwork.jp



#### ・川島町公式 LINE



#### ・川島町公式 ツイッター



アカウント：  
kawajima\_kawabe

#### ・戸別受信機

家の中で防災情報を入手できます。

#### ・川島町防災行政無線

災害時の情報手段の一つとして、防災行政無線を設置しています。  
(放送が聞こえないときは、電話で聞くことができます。)  
☎0800-800-0898 無料

### その他の情報

- **テレビで調べる (NHK データ放送・テレ玉データ放送)**  
1ch(NHK 第一)、テレビ埼玉(データ放送に対応しているテレビでは「d ボタン」を押すことで、気象情報や災害情報を確認することができます。)

#### ●川の防災情報 (国土交通省)

<https://www.river.go.jp/> 地方概況 (雨量分布の推移)・河川水位情報など

#### ●ライブカメラ

- ・荒川：熊谷大橋/熊谷市押切 (荒川左岸79.8km)
- ・入間川：小ヶ谷水位観測所/川越市小ヶ谷 (入間川右岸14.5km)  
菅間水位観測所/川越市芳野台 (入間川右岸5.8km)
- ・越辺川：入西水位観測所/坂戸市沢木 (越辺川右岸11km)
- ・都幾川：野本水位観測所/東松山市下押垂 (都幾川左岸1.6km)  
<https://www.ktr.mlit.go.jp/arajo/index.html> (国土交通省 荒川上流河川事務所)
- ・市野川：慈雲寺橋/比企郡吉見町大字江綱  
<http://suibo.saitama-river.info/saitama/servlet/Gamen30Servlet> (埼玉県 川の防災情報)



#### ●エリアメール

気象庁が配信する「緊急地震速報」「津波警報」「気象等に関する特別警報」、各省庁・地方公共団体が配信する「災害・避難情報」(Jアラートにて配信される国民保護情報)

#### ●気象庁

<https://www.jma.go.jp/jma/> 降雨量・台風情報など

#### ●気象庁 熊谷地方気象台

<https://www.jma-net.go.jp/kumagaya/>

#### ●埼玉県防災情報メール

登録された方の携帯電話等に、防災に関する情報をメールで、お知らせします。  
<https://www.pref.saitama.lg.jp/a0402/903-20091202-28.html>

#### ●yahoo! 防災速報アプリ

設定した地域や現在地の緊急地震速報、国民保護情報 (Jアラート)、豪雨予報、津波予報などの防災に関する速報を通知するアプリ。

