

水害アンケート分析

行先別地域別世帯数

回答数	2,299
回答率	35%

人口	19,466
世帯数	8,097

参考車台数	10,692
-------	--------

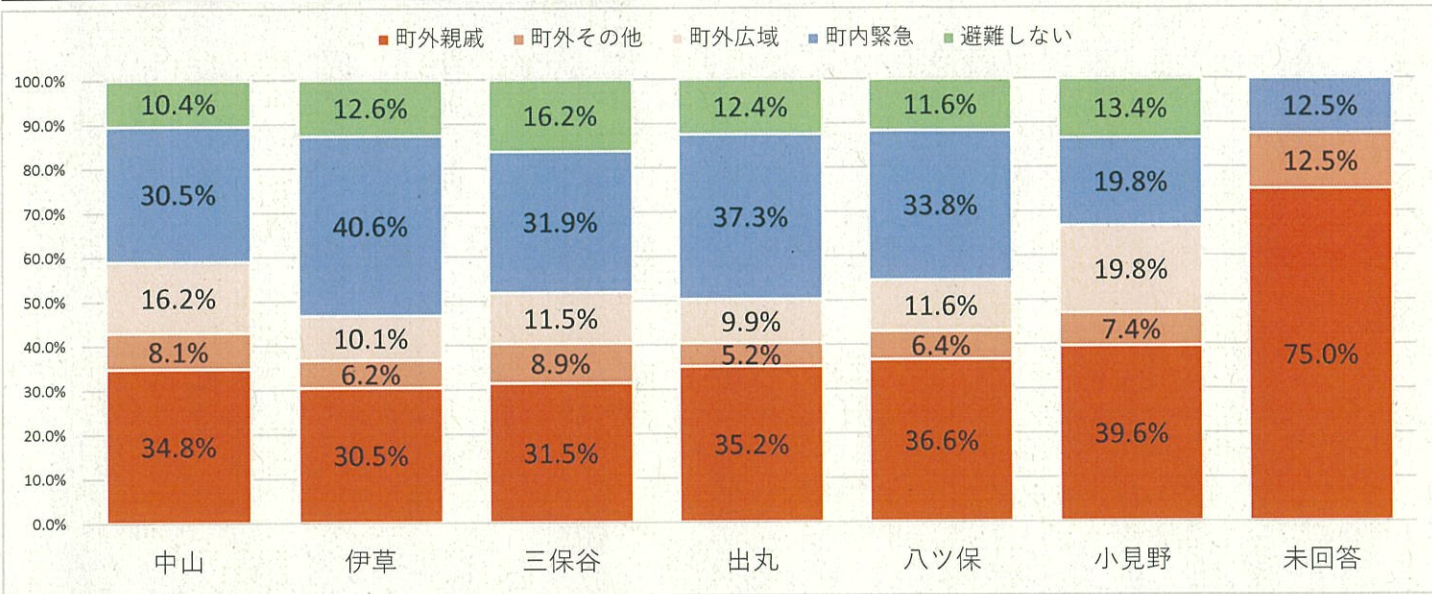
※川島町全体の保有台数。令和2年埼玉県統計年鑑より

※川島町全体の人口、世帯数。令和3年10月1日の川島町人口統計より

行先の地域別世帯数

	町外親戚	町外その他	町外広域	町内緊急	避難しない
1 中山	34.8%	8.1%	16.2%	30.5%	10.4%
2 伊草	30.5%	6.2%	10.1%	40.6%	12.6%
3 三保谷	31.5%	8.9%	11.5%	31.9%	16.2%
4 出丸	35.2%	5.2%	9.9%	37.3%	12.4%
5 八ツ保	36.6%	6.4%	11.6%	33.8%	11.6%
6 小見野	39.6%	7.4%	19.8%	19.8%	13.4%
0 未回答	75.0%	12.5%	0.0%	12.5%	0.0%
合計	34%	7%	13%	34%	12%

	町外親戚	町外その他	町外広域	町内緊急	避難しない	地区別世帯
中山	960	224	447	842	287	2,760
伊草	793	161	263	1,056	328	2,600
三保谷	237	67	86	240	122	752
出丸	189	28	53	201	67	538
八ツ保	294	51	93	272	93	804
小見野	255	48	127	127	86	643



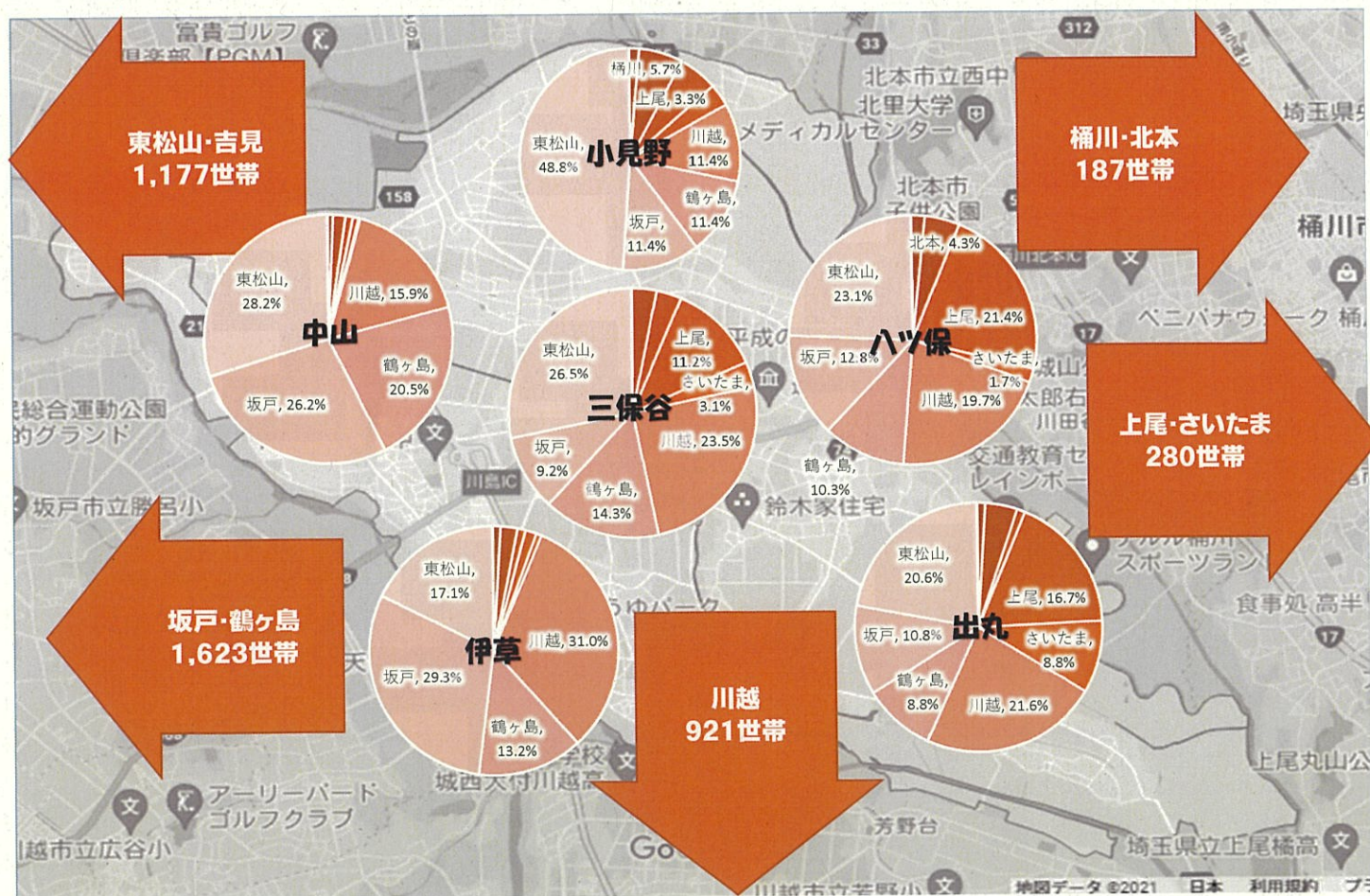
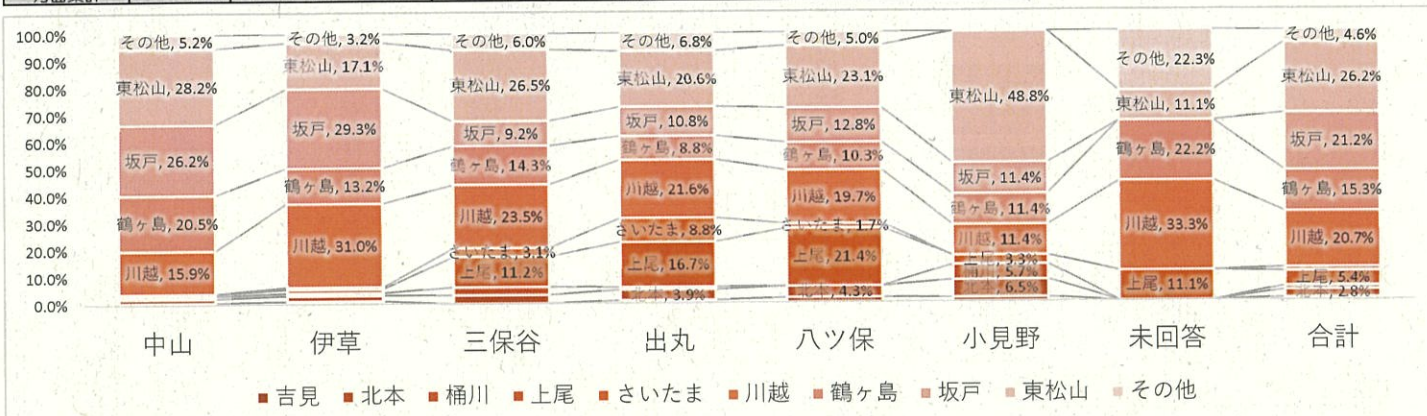
水害アンケート分析

町外避難集計

1 町外移動方面別地域別世帯

方面	川越	鶴ヶ島	坂戸	東松山	吉見	北本	桶川	上尾	さいたま	その他	
1 中山	15.9%	20.5%	26.2%	28.2%	0.7%	1.5%	0.9%	0.7%	0.2%	5.2%	100.00%
2 伊草	31.0%	13.2%	29.3%	17.1%	1.0%	2.1%	1.0%	1.4%	0.7%	3.2%	100.00%
3 三保谷	23.5%	14.3%	9.2%	26.5%	0.0%	3.1%	3.1%	11.2%	3.1%	6.0%	100.00%
4 出丸	21.6%	8.8%	10.8%	20.6%	1.0%	3.9%	1.0%	16.7%	8.8%	6.8%	100.00%
5 八ツ保	19.7%	10.3%	12.8%	23.1%	1.7%	4.3%	0.0%	21.4%	1.7%	5.0%	100.00%
6 小見野	11.4%	11.4%	11.4%	48.8%	1.5%	6.5%	5.7%	3.3%	0.0%	0.0%	100.00%
0 未回答	33.3%	22.2%	0.0%	11.1%	0.0%	0.0%	0.0%	11.1%	0.0%	22.3%	100.00%
合計	20.7%	15.3%	21.2%	26.2%	0.9%	2.8%	1.5%	5.4%	1.4%	4.6%	100.00%

方面	川越	鶴ヶ島	坂戸	東松山	吉見	北本	桶川	上尾	さいたま	その他	町外避難 地区別世帯
1 中山	259	334	427	460	11	24	15	11	3	85	1,631
2 伊草	377	161	357	208	12	26	12	17	9	39	1,217
3 三保谷	92	56	36	103	0	12	12	44	12	23	390
4 出丸	58	24	29	56	3	11	3	45	24	18	270
5 八ツ保	86	45	56	101	7	19	0	94	7	22	438
6 小見野	49	49	49	210	6	28	25	14	0	0	430
合計	921	669	954	1,138	39	120	67	225	55	187	4,376
方面集計	921	1,623		1,177		187		280			



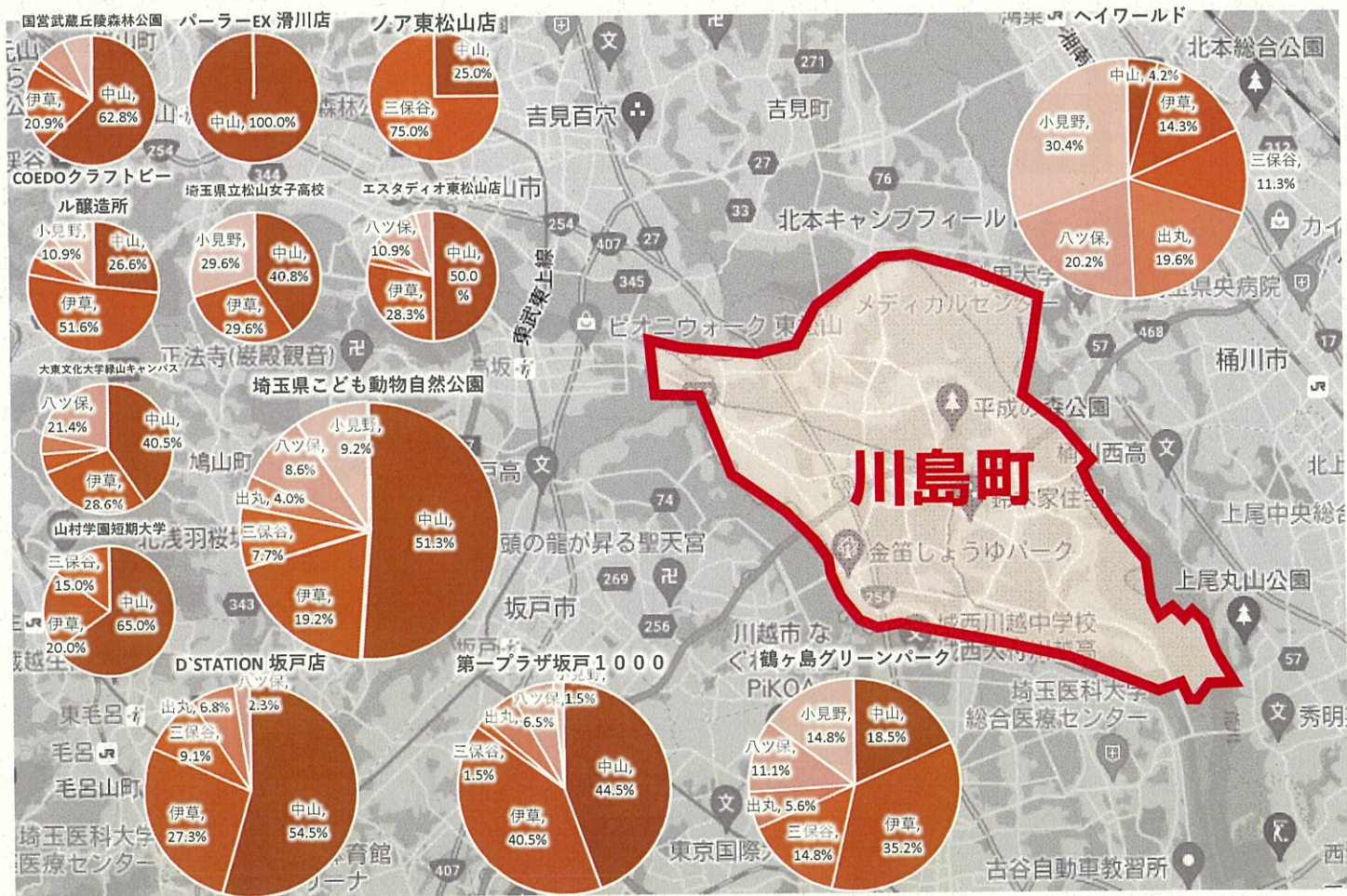
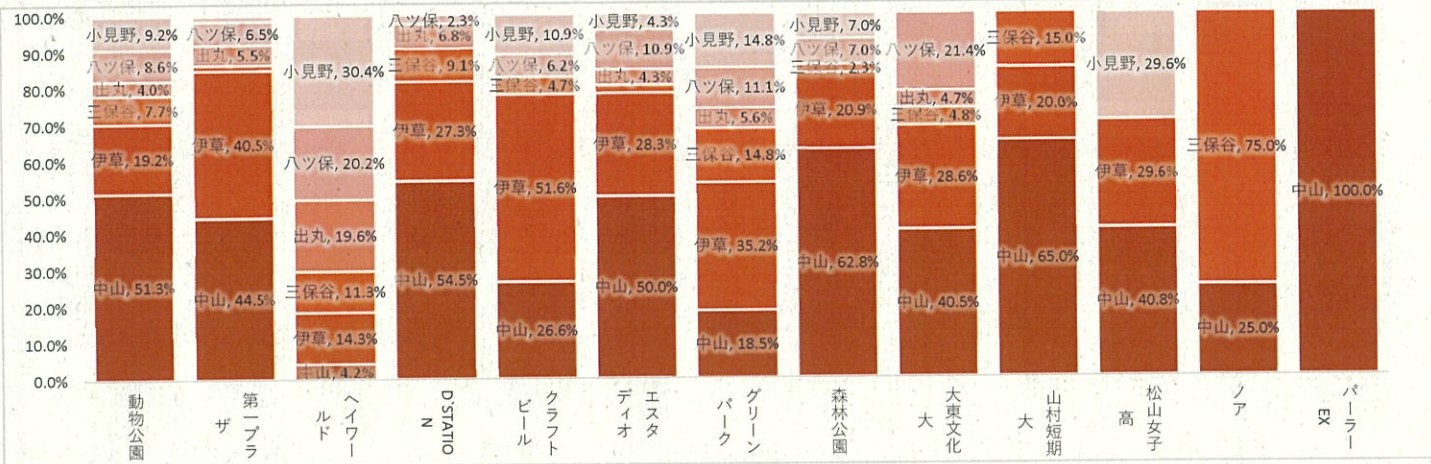
水害アンケート分析

町外避難集計

2広域避難場所別地域別人数

		埼玉県こども動物自然公園	第一プラザ坂戸1000	ハイワールド	D'STATION坂戸店	COEDOクラフトビール醸造所	エスタディオ東松山店	鶴ヶ島グリーンパーク	国営武蔵丘陵森林公園	大東文化大学緑山キャンパス	山村学園短期大学	埼玉県立松山女子高校	ノア東松山店	パーラーEX滑川店
1	中山	51.3%	44.5%	4.2%	54.5%	26.6%	50.0%	18.5%	62.8%	40.5%	65.0%	40.8%	25.0%	100.0%
2	伊草	19.2%	40.5%	14.3%	27.3%	51.6%	28.3%	35.2%	20.9%	28.6%	20.0%	29.6%	0.0%	0.0%
3	三保谷	7.7%	1.5%	11.3%	9.1%	4.7%	2.2%	14.8%	2.3%	4.8%	15.0%	0.0%	75.0%	0.0%
4	出丸	4.0%	5.5%	19.6%	6.8%	0.0%	4.3%	5.6%	0.0%	4.7%	0.0%	0.0%	0.0%	0.0%
5	ハツ保	8.6%	6.5%	20.2%	2.3%	6.2%	10.9%	11.1%	7.0%	21.4%	0.0%	0.0%	0.0%	0.0%
6	小見野	9.2%	1.5%	30.4%	0.0%	10.9%	4.3%	14.8%	7.0%	0.0%	0.0%	29.6%	0.0%	0.0%

		埼玉県こども動物自然公園	第一プラザ坂戸1000	ハイワールド	D'STATION坂戸店	COEDOクラフトビール醸造所	エスタディオ東松山店	鶴ヶ島グリーンパーク	国営武蔵丘陵森林公園	大東文化大学緑山キャンパス	山村学園短期大学	埼玉県立松山女子高校	ノア東松山店	パーラーEX滑川店
1	中山	424	210	17	169	41	64	20	63	40	41	22	2	3
2	伊草	159	191	57	85	79	36	38	21	28	13	16	0	0
3	三保谷	64	7	45	28	7	3	16	2	5	9	0	6	0
4	出丸	33	26	78	21	0	6	6	0	5	0	0	0	0
5	ハツ保	71	31	80	7	9	14	12	7	21	0	0	0	0
6	小見野	76	7	121	0	17	6	16	7	0	0	16	0	0
	合計	827	472	398	310	153	129	108	100	99	63	54	8	3



水害アンケート分析

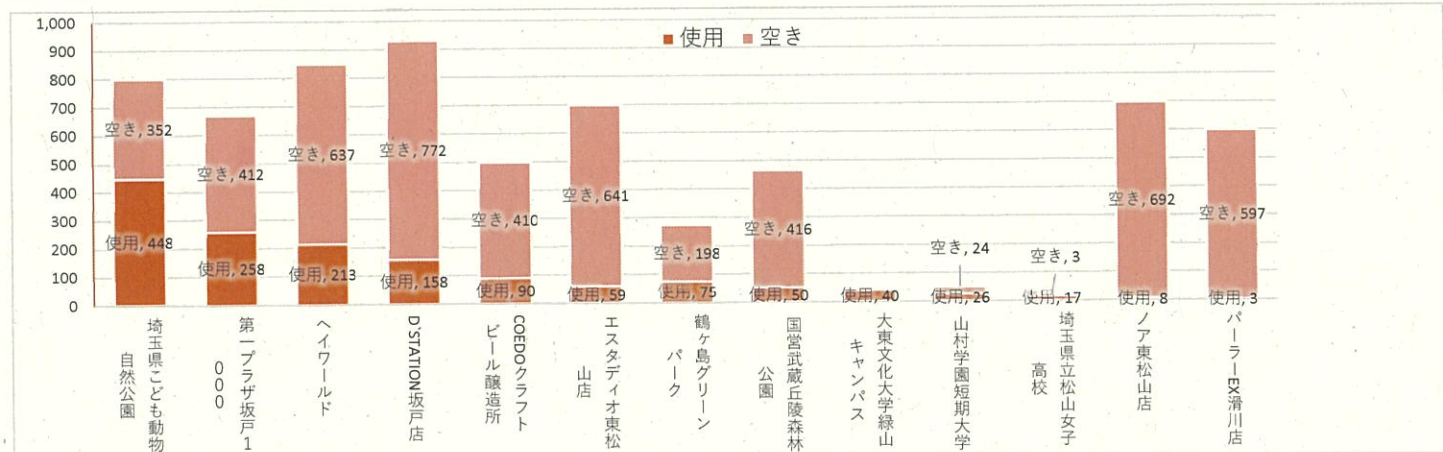
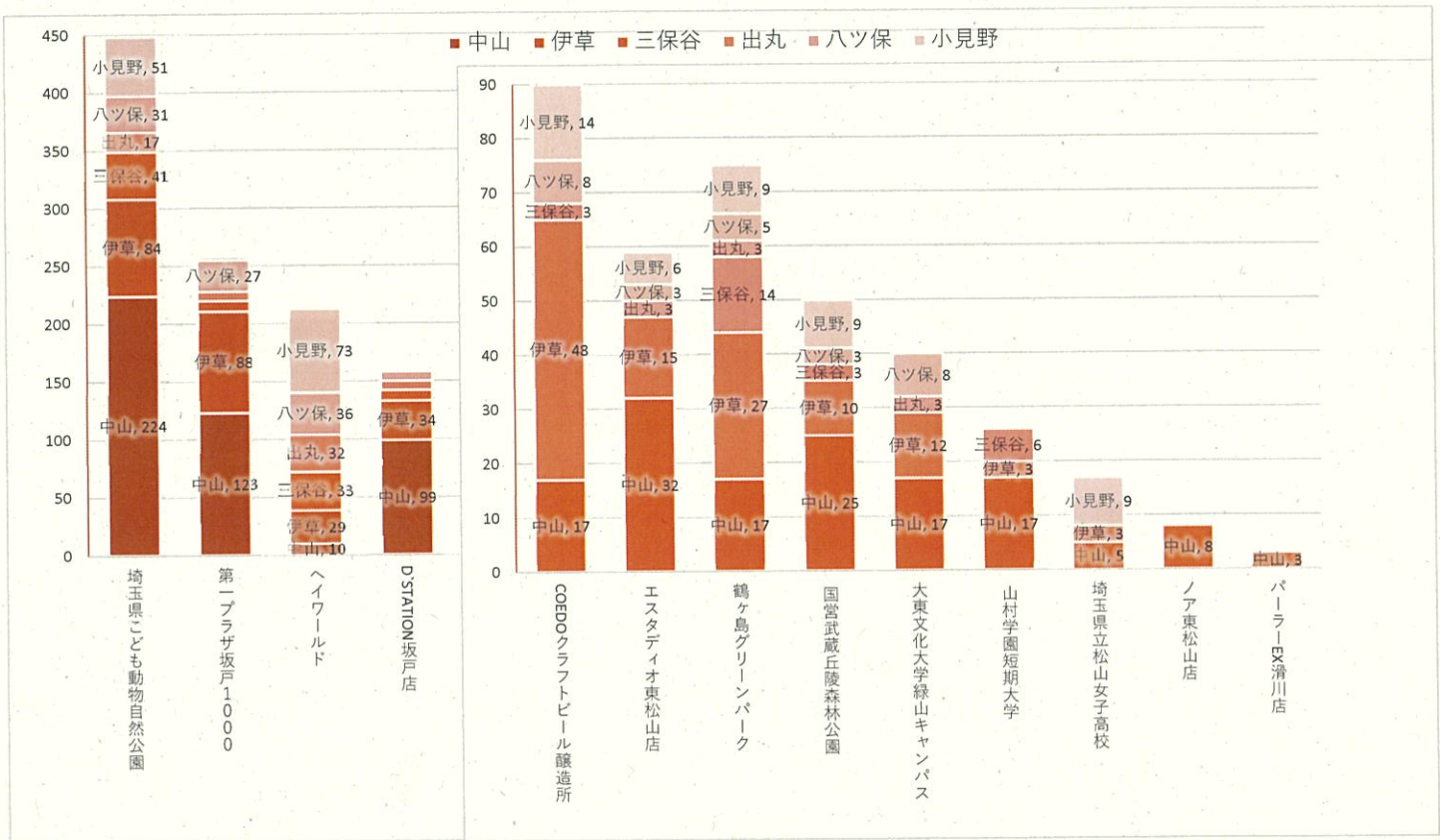
町外避難集計

3広域避難場所別地域別車両台数

	埼玉県こども動物自然公園	第一プラザ坂戸1000	ハイワールド	DSTATION坂戸店	COEDOクラフトビール醸造所	エスタディオ東松山店	鶴ヶ島グリーンパーク	国営武蔵丘陵森林公園	大東文化大学緑山キャンパス	山村学園短期大学	埼玉県立松山女子高校	ノア東松山店	バーラーEX滑川店
1 中山	37.8%	20.7%	1.6%	16.7%	2.8%	5.3%	2.8%	4.1%	2.8%	2.8%	0.8%	1.2%	0.4%
2 伊草	24.0%	25.3%	8.2%	9.6%	13.7%	4.1%	7.5%	2.7%	3.4%	0.7%	0.7%	0.0%	0.0%
3 三保谷	35.7%	7.1%	28.6%	7.1%	2.4%	0.0%	11.9%	2.4%	0.0%	4.8%	0.0%	0.0%	0.0%
4 出丸	22.9%	11.4%	45.7%	11.4%	0.0%	2.9%	2.9%	0.0%	2.9%	0.0%	0.0%	0.0%	0.0%
5 ハツ保	25.0%	21.2%	28.8%	5.8%	5.8%	1.9%	3.8%	1.9%	5.8%	0.0%	0.0%	0.0%	0.0%
6 小見野	30.2%	1.6%	42.9%	0.0%	7.9%	3.2%	4.8%	4.8%	0.0%	0.0%	4.8%	0.0%	0.0%

	埼玉県こども動物自然公園	第一プラザ坂戸1000	ハイワールド	DSTATION坂戸店	COEDOクラフトビール醸造所	エスタディオ東松山店	鶴ヶ島グリーンパーク	国営武蔵丘陵森林公園	大東文化大学緑山キャンパス	山村学園短期大学	埼玉県立松山女子高校	ノア東松山店	バーラーEX滑川店
1 中山	224	123	10	99	17	32	17	25	17	17	5	8	3
2 伊草	84	88	29	34	48	15	27	10	12	3	3	0	0
3 三保谷	41	9	33	9	3	0	14	3	0	6	0	0	0
4 出丸	17	8	32	8	0	3	3	0	3	0	0	0	0
5 ハツ保	31	27	36	8	8	3	5	3	8	0	0	0	0
6 小見野	51	3	73	0	14	6	9	9	0	0	9	0	0
合計	448	258	213	158	90	59	75	50	40	26	17	8	3

収容台数	800	670	850	930	500	700	273	466	23	50	20	700	600
空き	352	412	637	772	410	641	198	416	-17	24	3	692	597
使用率	56%	39%	25%	17%	18%	8%	27%	11%	174%	52%	85%	1%	1%



水害アンケート分析

町内避難集計

2町内避難場所別地域別人数

	中山小	西中	伊草小	川島中	旧出丸小	コミュニティセンター	プロロジス	オータ	GLP
1 中山	93.8%	42.6%	1.9%	2.7%	0.0%	2.7%	63.8%	75.9%	27.5%
2 伊草	1.3%	51.9%	94.9%	1.5%	2.4%	15.5%	25.9%	9.5%	72.5%
3 三保谷	0.8%	0.7%	0.6%	45.0%	4.4%	25.3%	4.6%	0.0%	0.0%
4 出丸	1.3%	1.7%	0.2%	0.4%	90.8%	5.4%	1.1%	0.9%	0.0%
5 ハツ保	0.3%	3.1%	0.6%	36.3%	1.6%	33.6%	2.9%	0.0%	0.0%
6 小見野	2.4%	0.0%	0.0%	13.4%	0.0%	17.6%	1.7%	13.8%	0.0%
	99.9%	100.0%	98.2%	99.3%	99.2%	100.1%	100.0%	100.1%	100.0%

	中山小	西中	伊草小	川島中	旧出丸小	コミュニティセンター	プロロジス	オータ	GLP	合計
1 中山	1,279	459	19	23	0	20	348	254	64	2,466
2 伊草	18	559	925	13	19	113	142	32	169	1,990
3 三保谷	11	8	6	381	34	185	26	0	0	651
4 出丸	18	19	2	4	687	40	6	4	0	780
5 ハツ保	5	34	6	307	13	245	16	0	0	626
6 小見野	33	0	0	114	0	129	10	47	0	333
合計	1,364	1,079	958	842	753	732	548	337	233	6,846
参考人数	1,363	1,076	974	845	756	729	545	334	232	6,854
収容人数	900	800	300	200	100	300	600	2,000	700	5,900
空き	-463	-276	-674	-645	-656	-429	55	1,666	468	-954
使用率	151%	135%	325%	423%	756%	243%	91%	17%	33%	116%

